

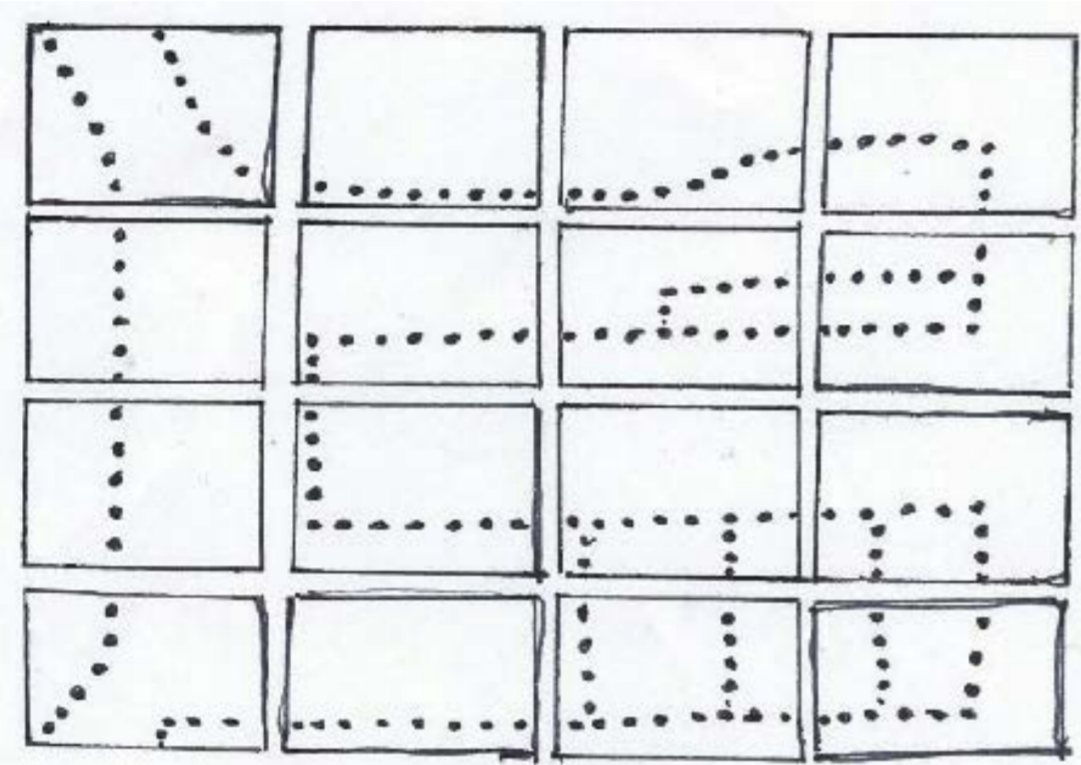
CONNECT THE NEIGHBOURHOOD

Wij zijn zes studenten aan de Hogeschool van de Kunsten Utrecht, die vanuit de Buurtcooperatie een onderzoek zijn gestart in het Oostelijk Havengebied (OHG). We onderzoeken de publieke opinie en hebben daar uw hulp bij nodig. Hoe ziet uw ideale buurt eruit, en wat kan dit betekenen voor de toekomst van het OHG? Laat uw mening achter op het kaartje dat wij bij u door de brievenbus hebben gedaan. Door dit stappenplan te volgen, kunt u uw mening met de buurtbewoners delen. Heeft u vragen of opmerkingen, mail ons dan op connectohg@hotmail.com.

STAP 1

U ontvangt een puzzelstukje in uw brievenbus.

Dit puzzelstuk is een onderdeel van een grotere puzzel. De puzzel is een plattegrond van het Oostelijk Havengebied.



STAP 2

Verbind de puntjes op de voorzijde met elkaar.


Als iedereen deze puntjes goed met elkaar verbindt, kunnen we de puzzel weer kloppend maken.



STAP 3

Wat is uw antwoord op de vraag op de achterzijde?

Hoe meer informatie wij verkrijgen vanuit u, hoe meer initiatieven er genomen kunnen worden.



STAP 4


Gooi het kaartje in een van de volgende brievenbussen vóór woensdag 15 juni:

De Buurtcooperatie: C. van Eesterenlaan 266.
Albert Heijn: Oostelijke Handelskade 1065.
8e Montessorischool: Borneokade 103.

EN DAN?

De uitkomsten van de puzzel worden verwerkt in een 360° foto die voor de hele buurt te bekijken is.

Deze foto is te vinden op de Facebookpagina Buurtcooperatie OHG.



BEKIJK DE FOTO EN VIND ELKAAR!